






**Piano Territoriale di Coordinamento Provinciale**




*Stabilimento "AGROLINZ MELAMIN ITALIA" di Castellanza*

**Legenda**






**Attività o stabilimenti R.I.R (D.Lgs. 334/99)**

-  Art. 5.2
-  ex Art. 5.3
-  Art. 6
-  Art. 8
-  Confine stabilimento











**Zone di impatto**

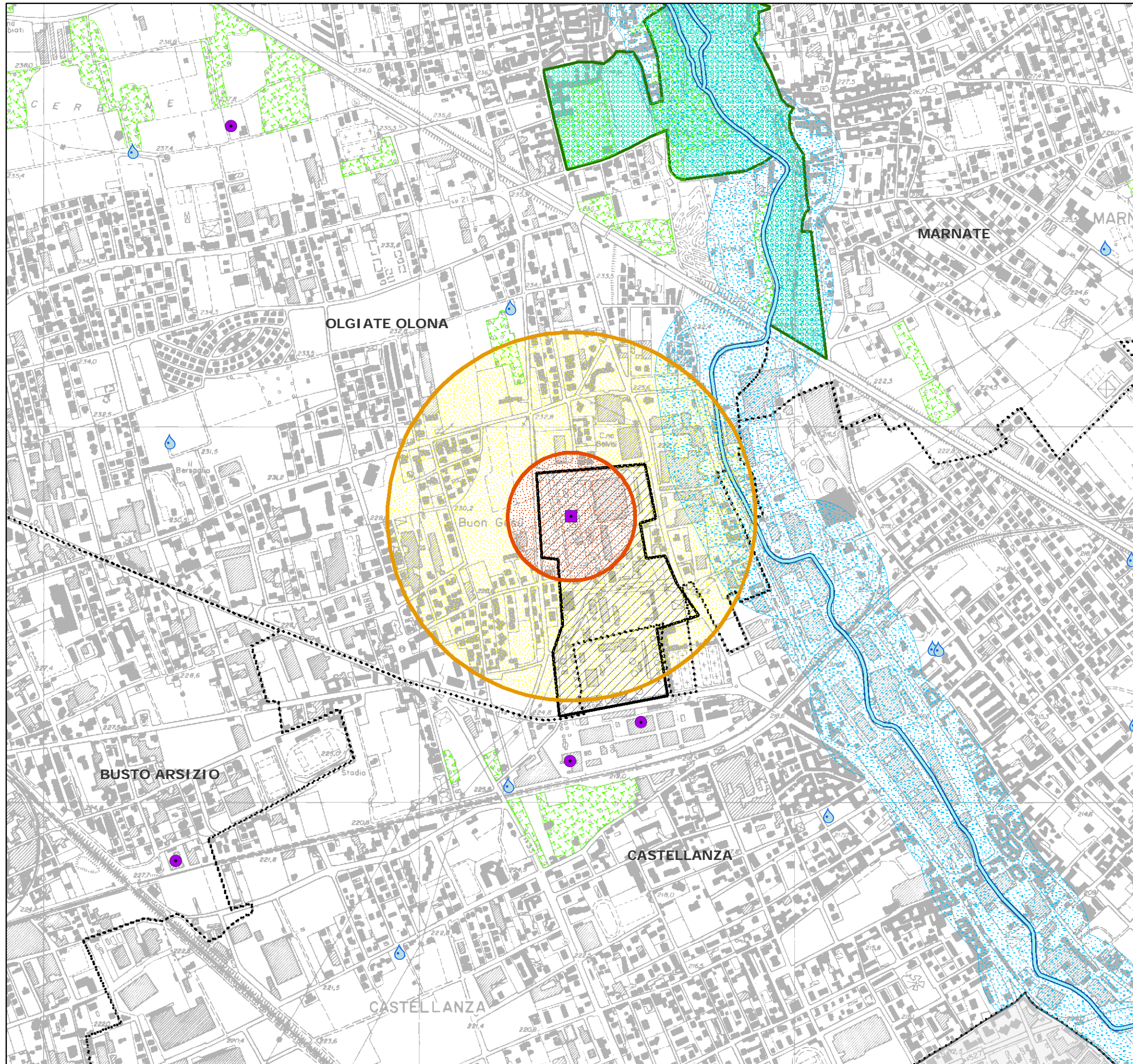
-  Zona ad elevata letalità
-  Zona a rischio di lesioni irreversibili
-  Zona a rischio di lesioni reversibili

**Elementi ambientali vulnerabili**

-  Alberi monumentali
-  Pozzi ad uso potabile
-  Monumenti naturali
-  Corsi d'acqua
-  Parchi locali di interesse sovracomunale

**S.I.B.A (D.Lgs. 42/04)**

-  Vincolo sui corsi d'acqua art. 142 lett. c)
-  Parchi istituiti art. 142 lett. f)
-  Vincolo sui laghi art. 142 lett. b)
-  Riserve art. 142 lett. f)
-  Vincolo boschivo art. 142 lett. g)
-  Zone umide art. 142 lett. i)
-  Usi civici art. 142 lett. h)
-  Beni ambientali art. 136
-  Confini comunali
-  Confine provinciale



**Piano Territoriale di Coordinamento Provinciale**

*Stabilimento "AGROLINZ MELAMIN ITALIA" di Castellanza*

**Legenda**

Attività o stabilimenti R.I.R. (D.Lgs. 334/99)

- Art. 5.2
- ex Art. 5.3
- ▲ Art. 6
- Art. 8
- ▭ Confine stabilimento

**Zone di impatto**

- Zona ad elevata letalità
- Zona a rischio di lesioni irreversibili
- Zona a rischio di lesioni reversibili

**Elementi territoriali vulnerabili**

- Asili
- Altre scuole
- Scuole superiori
- Case di cura
- Ospedali
- Cinema e teatri
- Grandi strutture di vendita

**ferrovie**

- Linea da riqualificare
- Linea esistente
- Linea storica
- Progetto

**stazioni**

- A
- B1
- B2
- C

**strade esistenti**

- Autostrada
- Statali
- Provinciali
- Locali

**strade in progetto**

- Autostrada in progetto
- Autostrada in riqualifica
- Altre strade in progetto
- Altre strade in riqualifica

**reti tecnologiche**

- Depuratori
- Acquedotti
- Fognature
- Collettori
- Oleodotti
- Metanodotti
- Linee elettriche in media tensione
- Linee elettriche in alta tensione

●●●●● Confini comunali

▭ Confine provinciale

