



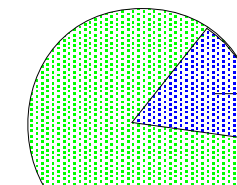
PIANO CAVE PROVINCIALE

Ambiti Territoriali Estrattivi e Cave di Recupero - Volumi utili

Settore ghiaia e sabbia

LEGENDA

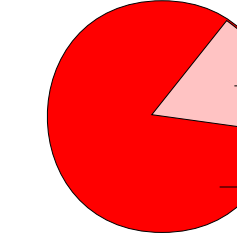
Rappresentazione grafica dei volumi utili unitari degli Ambiti Territoriali Estrattivi e delle cave di recupero presenti all'interno del bacino di produzione di appartenenza in rapporto al volume totale del bacino stesso



Volume utile dell'Ambito Territoriale Estrattivo o della cave di recupero

Volume totale del singolo bacino

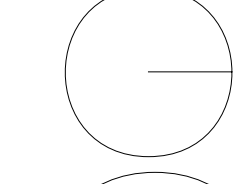
Rappresentazione grafica dei volumi utili di ciascun bacino in rapporto al totale dei volumi dei bacini presenti sul territorio provinciale (compreso Cava Trigo)



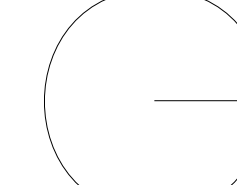
Volume utile del bacino

Totale volume dei bacini presenti sul territorio provinciale (m³ 49.982.000)


Rappresentazione grafica del volume utile degli Ambiti Territoriali Estrattivi e delle cave di recupero



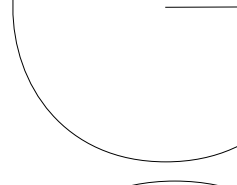
m³ 100.000 - 1.000.000



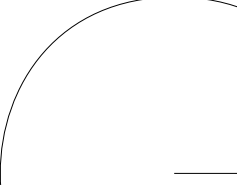
m³ 1.000.000 - 3.000.000



m³ 3.000.000 - 5.000.000



m³ 5.000.000 - 7.500.000



m³ 5.000.000 - 7.500.000

Ambiti Territoriali Estrattivi

Cave di recupero

Confine provinciale e comunale

