

SETTORE TERRITORIO ED URBANISTICA

Varese, 21/09/2012

Prot. n. 80669 / 7.5.1 /

Determinazione n. 3597

Oggetto: PROGETTO DATABASE TOPOGRAFICO DELLA PROVINCIA DI VARESE - APPROVAZIONE LIMITI AMMINISTRATIVI.

IL DIRIGENTE

VISTE:

- la L.R. 29/79 "Norme per la realizzazione di un sistema di informazioni territoriali e della cartografia regionale" e successive modifiche e integrazioni;
- la L.R. 12/05 "Legge per il Governo del Territorio" e successive modifiche e integrazioni, in particolare l'art. 3 "Strumenti per il coordinamento e l'integrazione delle informazioni" il quale prevede che la Regione, in coordinamento con gli enti locali, curi la realizzazione del Sistema Informativo Territoriale integrato, denominato SIT, al fine di disporre di elementi conoscitivi necessari alla definizione delle scelte di programmazione generale e settoriale, di pianificazione del territorio e all'attività progettuale. Determina inoltre che il SIT sia fondato su basi di riferimento geografico condivise tra gli enti medesimi e che venga aggiornato in modo continuo;
- la D.g.r. n. 8/1562 del 22 dicembre 2005 "Modalità di coordinamento ed integrazione delle informazioni per lo sviluppo del Sistema Informativo Territoriale Integrato – SIT", emanata in attuazione del suddetto articolo di legge regionale la quale definisce le linee di indirizzo per lo sviluppo del sistema informativo, sulla base dei principi della sussidiarietà e della concertazione interistituzionale, e fra queste la realizzazione di una base geografica di riferimento condivisa tra Regione Lombardia ed Enti Locali sulla quale poter integrare le informazioni che costituiranno il patrimonio informativo del SIT integrato;
- la D.g.r. n. 8/6650 del 20 febbraio 2008 "aggiornamento delle specifiche tecniche in materia di Data base topografico a supporto del sistema informativo territoriale integrato;

CONSIDERATO che la Regione Lombardia in attuazione delle disposizioni sopracitate ha ravvisato la necessità di dotare i soggetti coinvolti nei processi di governo del territorio di strumenti idonei per la raccolta, la gestione e l'aggiornamento di tutte le informazioni necessarie a supportare la programmazione e la pianificazione territoriale, anche al fine di ottimizzare l'uso delle risorse e degli investimenti messi in campo dai diversi enti, definendo in tale contesto la realizzazione di una nuova cartografia tecnica in formato digitale, aggiornata e condivisa tra i diversi enti, che costituisca il riferimento geografico per i sistema informativi territoriali, costruita secondo i più moderni standard allineati con quanto definito a livello nazionale per la realizzazione dei data base topografici;

CONSIDERATO altresì che, al fine di produrre cartografia tecnica in formato digitale organizzata secondo standard omogenei da parte degli enti locali, la Regione Lombardia ha emanato bandi di finanziamento per la produzione di basi cartografiche attraverso Data base topografici;

RILEVATO che il Settore Territorio e Urbanistica della Provincia di Varese ha tra i propri obiettivi quello di curare, attraverso il "Sistema Informativo Territoriale" la sistemazione delle informazioni territoriali, al fine di disporre gli elementi conoscitivi necessari alle scelte di programmazione generale e settoriale e di pianificazione del territorio, come previsto nella Relazione Previsionale e Programmatica al Bilancio 2010;

CONSIDERATO che con deliberazione di Giunta Provinciale n. 208 del 28 luglio 2008, la Provincia di Varese, al fine di partecipare al processo di condivisione delle informazioni territoriali e rendere fruibili i dati della Provincia a tutti i soggetti interessati alla pianificazione territoriale, ha aderito all'Accordo di partecipazione all'Infrastruttura per l'Informazione Territoriale della Lombardia", sottoscritto in data 11 novembre 2008;

RICHIAMATE:

- la deliberazione di Giunta Provinciale n. 423 del 06.10.2009 con la quale è stato approvato il "Progetto Database Topografico 2009 – aggregazione Provincia di Varese" ai fini della partecipazione al bando pubblico di finanziamento di cui al Decreto del Dirigente Unità Organizzativa Infrastruttura per l'Informazione Territoriale n. 6973 dell'8.7.2009;
- la deliberazione di Giunta Provinciale n. 452 del 19.10.2010 con la quale è stato approvato il "Progetto Integrativo al progetto di produzione del Database Topografico 2009 – aggregazione Provincia di Varese" ai fini della partecipazione al bando pubblico di finanziamento di cui al Decreto del Dirigente della Struttura Strumenti per il Governo del Territorio n. 7571 del 29.7.2010;
- i Decreti del Dirigente della Struttura Strumenti per il Governo del Territorio della Regione Lombardia n.6973 del 08.07.2009 e n. 7571 del 29.07.2010, di approvazione rispettivamente dei citati progetti provinciali;

CONSIDERATO che il progetto Database Topografico della Provincia di Varese comprende tra le altre attività quella relativa alla verifica e l'aggiornamento cartografico dello strato informativo relativo ai confini comunali della Carta Tecnica Regionale 1:10.000, in quanto la perimetrazione dei limiti amministrativi comunali utilizzati dalla Regione Lombardia non risulta corretta e differisce da quella in uso presso gli enti locali;

RICHIAMATA la DGRL n. 6685 del 20.02.2008 "Aggiornamento delle specifiche tecniche in materia di data base topografico a supporto del sistema informativo territoriale integrato", la quale prevede:

- la necessità di individuare in modo univoco il confine del territorio comunale;
- che le nuove geometrie definite diverranno il dato ufficiale di riferimento per la cartografia regionale e saranno inserite nel corrispondente strato informativo in sostituzione delle attuali geometrie andando a sostituire gli attuali limiti presenti sulla Carta Tecnica Regionale (CTR); le stesse inoltre, dovranno essere utilizzate quale confine comunale per la cartografia degli strumenti urbanistici comunali;
- che i nuovi perimetri non avranno alcun valore giuridico a meno che non venga attivato dai Comuni interessati l'apposito iter con l'Agenzia del Territorio;

CONSIDERATO che nell'ambito del progetto provinciale, la Provincia di Varese ha svolto l'attività di verifica dei limiti amministrativi comunali tracciando una proposta di nuova perimetrazione sovrapponendo e confrontando i confini amministrativi riportati sulle singole cartografie comunali e i confini riportati sulle mappe catastali;

PRESO ATTO che la Provincia di Varese al fine di formalizzare i nuovi confini ha ritenuto di utilizzare la Conferenza dei Servizi ex lege 241/1990, coinvolgendo oltre i comuni facenti parte dell'aggregazione provinciale (54), anche quelli ad essi limitrofi (58), le Province di Como, Milano, Monza Brianza e le Comunità Montane del Verbano e del Piambello, nel cui territorio ricadono i comuni limitrofi a quelli aderenti all'aggregazione provinciale; non sono stati oggetto di verifica i confini con la Regione Piemonte per espressa disposizione della Regione Lombardia;

PRESO altresì ATTO che:

- in data 29 giugno 2012 si è svolta la prima Conferenza dei Servizi, nella quale è stata presentata la proposta di nuova perimetrazione predisposta dagli uffici provinciali, rispetto alla quale sono state proposte delle modifiche, come da verbale allegato (A);
- in data 25 luglio 2012 si è tenuta la Conferenza dei Servizi conclusiva nella quale è stata approvata a prevalenza la proposta dei limiti amministrativi, come da verbale allegato (B);

RILEVATO che nella Conferenza dei Servizi conclusiva, in sede di votazione il Comune di Gorla Minore ha evidenziato per alcuni tratti del proprio confine delle incongruenze con le mappe catastali chiedendo di discuterne con i Comuni interessati;

CONSIDERATO che a seguito di verifiche coi Comuni limitrofi, il Comune di Gorla Minore ha espresso, con nota del 28.08.2012 prot. n. 74490 (Allegato C), il proprio parere favorevole sulla proposta approvata in Conferenza dei Servizi;

RITENUTO pertanto, a conclusione dell'iter procedurale, di approvare i limiti amministrativi dei 54 Comuni facenti parte dell'aggregazione Provincia di Varese, come approvati nella Conferenza dei Servizi del 25 luglio 2012 e così come riportati dal layer vettoriale in formato SHAPEFILE (Allegato D), che diverrà parte del Database Topografico realizzato per l'Aggregazione Provincia di Varese;

VISTE:

- la Deliberazione di Consiglio Provinciale n. 65 del 20.12.2011 relativa all'approvazione del Bilancio di previsione anni 2012-2014 e della Relazione Previsionale e Programmatica contenenti gli obiettivi programmatici di Settore per l'anno 2012;
- la deliberazione della Giunta Provinciale n. 4 del 10.01.2012 di affidamento ai Dirigenti dei Piani Esecutivi di Gestione – Bilancio 2012;

VISTO altresì, l'art. 107 sulle funzioni e responsabilità della dirigenza del D.Lgs. 18/02/2000 n. 267:

DETERMINA

1. DI PRENDERE ATTO dei seguenti verbali della Conferenza dei Servizi di cui all'art. 14 della Legge 241/1990:
 - verbale del 29 giugno 2012 (allegato A)
 - verbale del 25 luglio 2012 (allegato B)e della nota del Comune di Gorla Minore, del 28.08.2012 prot. n. 74490 (Allegato C), con la quale ha espresso il proprio parere favorevole alla proposta approvata in Conferenza dei Servizi;
2. DI APPROVARE i limiti amministrativi concordati, così come riportati dal layer vettoriale in formato SHAPEFILE (Allegato D), che diverrà parte del Database Topografico realizzato per l'Aggregazione Provincia di Varese;
3. DI DARE ATTO che, ai sensi della DGRL n. 6685 del 20.02.2008, le nuove geometrie definite diverranno il dato ufficiale di riferimento per la cartografia regionale e saranno inserite nel corrispondente strato informativo in sostituzione delle attuali geometrie, andando a sostituire gli attuali limiti presenti sulla Carta Tecnica Regionale (CTR); le stesse dovranno altresì, essere utilizzate quale confine comunale per la cartografia ufficiale degli strumenti urbanistici comunali;
4. DI DARE, altresì, ATTO che i nuovi perimetri costituiscono le nuove geometrie convenzionali dei confini comunali prive di valore giuridico a meno che non venga attivato dai Comuni interessati, l'apposito iter con l'Agenzia del Territorio.

IL DIRIGENTE RESPONSABILE
Arch. Silvio Landonio





**CONFERENZA DEI SERVIZI
DATA BASE TOPOGRAFICO - VERIFICA LIMITI AMMINISTRATIVI
VERBALE DEL 29 GIUGNO 2012**

L'anno duemilaedodici addì 29 del mese di giugno alle ore 10.20 presso la Sala Convegni della Provincia di Varese, Piazza Libertà 1, si è tenuta la Conferenza dei Servizi ex art. 14 della legge 241/1990 e s.m.i. per la definizione dei limiti amministrativi nell'ambito del progetto database topografico della Provincia di Varese in aggregazione con i Comuni interessati, come da convocazione del 31.05.2012 protocollo PEC n. 48719.

La conferenza è presieduta dal Responsabile del Procedimento, Arch. Silvio Landonio, e risultano presenti per la Provincia di Varese l'Arch. Nadia Quadrelli, il Geom. Mario Schiavi e la Dott.ssa Margherita Sciacca.

Il Presidente verifica la presenza dei soggetti convocati come risulta dal seguente prospetto:


PRESENTI:

1. ALBIZZATE
2. ARSAGO SEPRIO
3. BARASSO
4. BARDELLO
5. BESNATE
6. BINAGO
7. BODIO LOMNAGO
8. BREBBIA
9. BREGANO
10. BUSTO ARSIZIO
11. CARDANO AL CAMPO
12. CARONNO VARESE

13. CASALE LITTA
14. CASCIAGO
15. CASTELLO CABIAGLIO
16. CAVARIA CON PREMEZZO
17. CERRO MAGGIORE
18. COCQUIO TREVISAGO
19. COMABBIO
20. COMERIO
21. CROSIO DELLA VALLE
22. FAGNANO OLONA
23. GALLARATE
24. GALLIATE LOMBARDO

25. GAVIRATE
26. GAZZADA SCHIANNO
27. GERENZANO
28. LONATE POZZOLO
29. LOZZA
30. MALGESSO
31. MERCALLO
32. MORAZZONE
33. MORNAGO
34. NOSATE
35. OGGIONA CON SANTO STEFANO
36. OSMATE

37. SAMARATE
38. SANGIANO
39. SOLBIATE OLONA
40. SOMMA LOMBARDO
41. TAINO
42. TERNATE
43. VANZAGHELLO
44. VARANO BORGHI
45. VEDANO OLONA
47. VENEGONO SUPERIORE
47. VIZZOLA TICINO



ASSENTI:

1. ANGERA
2. AZZATE
3. BESOZZO
4. BIANDRONNO
5. BRUNELLO
6. BUGUGGIATE
7. CADREZZATE
8. CAGNO
9. CAIRATE
10. CANTELLO
11. CARAVATE
12. CARNAGO
13. CARONNO PERTUSELLA
14. CASORATE SEMPIONE
15. CASSANO MAGNAGO
16. CASTANO PRIMO
17. CASTELLANZA


18. CASTELSEPRIO
19. CASTIGLIONE OLONA
20. CASTRONNO
21. CAZZAGO BRABBIA
22. CERIANO LAGHETTO
23. CESATE
24. CISLAGO
25. COGLIATE
26. CUVIO
27. DAVERIO
28. FERNO
29. GARBAGNATE MILANESE
30. GEMONIO
31. GOLASECCA
32. GORLA MAGGIORE
33. GORLA MINORE
34. GORNATE OLONA

35. INARZO
36. ISPRA
37. JERAGO CON ORAGO
38. LAINATE
39. LAVENO MOMBELLO
40. LEGGIUNO
41. LIMIDO COMASCO
42. LOCATE VARESINO
43. LUVINATE
44. MAGNAGO
45. MALNATE
46. MARNATE
47. MONVALLE
48. MOZZATE
49. NERVIANO
50. OLGiate OLONA
51. ORIGGIO

52. RANCO
53. RESCALDINA
54. ROVELLO PORRO
55. SARONNO
56. SESTO CALENDE
57. SOLARO
58. SOLBIATE (co)
59. SOLBIATE ARNO
60. SUMIRAGO
61. TRAVEDONA - MONATE
62. TURATE
63. UBOLDO
64. VARESE
64. VERGIATE

Alcuni Comuni, di seguito elencati, hanno fatto pervenire una comunicazione con la quale esprimono il loro parere favorevole nei confronti della proposta predisposta dagli uffici provinciale e informano pertanto di non presenziare alla Conferenza di Servizi.

1. CAIRATE
2. CASTANO PRIMO (concorda con la proposta di Lonate Pozzolo)
3. DAVERIO
4. FERNO
5. INARZO
6. LEGGIUNO
7. MONVALLE
8. SARONNO
9. SESTO CALENDE
10. TURATE
11. VARESE
12. VERGIATE



Il Presidente apre i lavori della Conferenza dei Servizi ringraziando tutti i presenti per la collaborazione data all'ufficio SIT della Provincia nella definizione della proposta pubblicata sul sito e posta alla base della conferenza dei servizi, come da cartografia allegata tavola A.

Il lavoro svolto ha interessato principalmente i 54 Comuni aderenti al progetto Database Topografico della Provincia di Varese, ma ha anche coinvolto tutti i comuni limitrofi compresi quelli appartenente ad altre Province e le Province stesse confinanti. Non sono stati oggetto di verifica i confini con la Regione Piemonte per espressa disposizione della Regione Lombardia.

Successivamente passa la parola all'Arch. Nadia Quadrelli che illustra la proposta provinciale (come da cartografia allegata B) con le modifiche che sono state apportate alla proposta allegata all'indizione della Conferenza dei Servizi, in quanto alcuni Comuni nel frattempo hanno concordato un tracciato diverso comunicandolo all'ufficio SIT che lo ha recepito.

Tale modifiche riguardano i confini dei seguenti Comuni:

- Gerenzano, Uboldo, Origgio, Saronno e Turate (Allegato tavole B e C);
- Daverio, Galliate e Bodio Lomnago (Allegato tavole D e E);
- Lonate Pozzolo, Nosate, Busto Arsizio, Samarate e Vanzaghella (Allegato tavola F).

Vengono proposte altre modifiche, come quella del Comune di Cardano Al Campo che viene presentata dal tecnico comunale; tale modifica (Allegato tavola G) propone di recepire, da parte dei Comuni di Somma Lombardo – Casorate Sempione – Gallarate – Samarate - Ferno, gli attuali confini definiti dal PGT del Comune di Cardano Al Campo a seguito di uno specifico lavoro svolto col Catasto.

Il Presidente a questo punto invita gli intervenuti a far presente eventuali altre osservazioni/modifiche, e prende atto che, essendo assenti alcuni Comuni interessati dalle modifiche non ancora concordate, è opportuno calendarizzare degli incontri con gli Enti interessati per concordare il nuovo confine.

Risulta già pervenuta una richiesta di modifica da parte del Comune di Cagno circa il confine col Comune di Malnate; i due Comuni sono però entrambi assenti.

Interviene il rappresentante del Comune di Samarate per far presente delle problematiche col confine di Busto Arsizio in quanto il tracciato proposto taglia a metà delle particelle catastali spesso anche con fabbricati.

Lo stesso problema viene posto dal tecnico del Comune di Brebbia rispetto al confine col Comune di Malgesso, mentre rispetto al confine col Comune di Besozzo fa presente il problema del fiume Bardello che continua a spostarsi.

Il tecnico del Comune di Cocquio Trevisago fa presente che è necessario fare delle verifiche puntuali col Comune di Besozzo perché in un caso viene tagliato un fabbricato che in realtà è sul territorio del Comune di Besozzo, in un altro caso ci sono delle recinzioni che passano molto vicino a dei fabbricati.


Il tecnico di Cavaria con Premezzo evidenzia una probabile difformità sul confine ovest col Comune di Besnate rispetto ai fabbricati dei pozzi dell'acquedotto e rimanda la definizione ad una puntuale verifica.

Il rappresentante del Comune di Gallarate esprime parere favorevole sulla proposta avanzata da Cardano Al Campo.


Infine il Presidente, riassumendo tutte le problematiche emerse, invita gli Enti interessati a concordare con gli uffici provinciali le date degli incontri per le verifiche richieste e informa che la Conferenza dei Servizi potrà chiudere i lavori entro il mese di luglio prossimo. Precisa inoltre che chi non potesse partecipare alla seduta conclusiva dovrà comunque inviare una nota con la quale esprime il proprio parere alla proposta di confine che ovviamente sarà quella contenente tutte le modifiche richieste dai vari soggetti in questa sede e quelle che verranno concordate durante i prossimi incontri; in tal senso anche i soggetti che hanno già espresso il loro assenso alla prima proposta, dovranno esprimersi nuovamente, ancorché le modifiche non riguardino i confini di propria competenza.

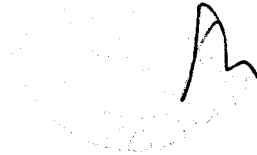
Acquisito il consenso della Conferenza si chiudono i lavori rinviando l'adozione della decisione definitiva alla seconda seduta da tenersi entro il mese di luglio.


Del che si è redatto il presente verbale, che letto e approvato, viene come appresso sottoscritto.


Il Presidente della Conferenza dei Servizi
Arch. Silvio Landonio

Il verbalizzante
Dott.ssa Margherita Sciacca







CONFERENZA DEI SERVIZI
DATA BASE TOPOGRAFICO - VERIFICA LIMITI AMMINISTRATIVI
VERBALE DEL 25 LUGLIO 2012

L'anno duemiladodici addì 25 del mese di luglio alle ore 11.00 presso la Sala Convegni della Provincia di Varese, Piazza Libertà 1, si è tenuta la Conferenza dei Servizi decisoria ex art. 14 della legge 241/1990 e s.m.i. per la definizione dei limiti amministrativi nell'ambito del progetto database topografico della Provincia di Varese in aggregazione con i Comuni interessati, come da convocazione del 10.07.2012 protocollo PEC n. 62103.

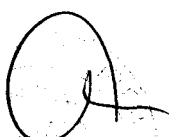
La conferenza è presieduta dal Responsabile del Procedimento, Arch. Silvio Landonio, e risultano presenti per la Provincia di Varese l'Arch. Nadia Quadrelli, il Geom. Mario Schiavi e la Dott.ssa Margherita Sciacca.

Il Presidente verifica la presenza dei soggetti convocati come risulta dal seguente prospetto:

PRESENTI:

BARDELLO
BESNATE
BREGANO
CAIRATE
CARDANO AL CAMPO
CASSANO MAGNAGO
CASTELLO CABIAGLIO
CASTELSEPRIO
CASTRONNO
CERRO MAGGIORE
CROSIO DELLA VALLE
GOLASECCA


GORLA MINORE
INARZO
LAVENO MOMBELLO
MALGESSO
MALNATE
MORAZZONE
OSMATE
SAMARATE
SOMMA LOMBARDO
SUMIRAGO
TAINO
VEDANO OLONA



ASSENTI:


ALBIZZATE	CISLAGO	MONVALLE
ANGERA	COCQUIO TREVISAGO	MORNAGO
ARSAGO SEPRIO	COGLIATE	MOZZATE
AZZATE	COMABBIO	NERVIANO
BARASSO	COMERIO	NOSATE
BESOZZO	CUVIO	OGGIONA CON SANTO STEFANO
BIANDRONNO	DAVERIO	OLGIATE OLONA
BINAGO	FAGNANO OLONA	ORIGGIO
BODIO LOMNAGO	FERNO	RANCO
BREBBIA	GALLARATE	RESCALDINA
BRUNELLO	GALLIATE LOMBARDO	ROVELLO PORRO
BUGUGGIATE	GARBAGNATE MILANESE	SANGIANO
BUSTO ARSIZIO	GAVIRATE	SARONNO
CADREZZATE	GAZZADA SCHIANNO	SESTO CALENDE
CAGNO	GEMONIO	SOLARO
CANTELLO	GERENZANO	SOLBIATE
CARAVATE	GORLA MAGGIORE	SOLBIATE ARNO
CARNAGO	GORNATE OLONA	SOLBIATE OLONA
CARONNO PERTUSELLA	ISPRA	TERNATE
CARONNO VARESINO	JERAGO CON ORAGO	TRAVEDONA - MONATE
CASALE LITTA	LAINATE	TURATE
CASCIAGO	LEGGIUNO	UBOLDO
CASORATE SEMPIONE	LIMIDO COMASCO	VANZAGHELLO
CASTANO PRIMO	LOCATE VARESINO	VARANO BORGHI
CASTELLANZA	LONATE POZZOLO	VARESE
CASTIGLIONE OLONA	LOZZA	VENEGONO SUPERIORE
CAVARIA CON PREMEZZO	LUVINATE	VERGIATE
CAZZAGO BRABIA	MAGNAGO	VIZZOLA TICINO
CERIANO LAGHETTO	MARNATE	
CESATE	MERCALLO	

Alcuni dei Comuni assenti, come da elenco di seguito riportato, hanno fatto pervenire una comunicazione con la quale informano di non poter presenziare alla Conferenza di Servizi ed esprimono il loro parere favorevole nei confronti della proposta predisposta dagli uffici provinciale.



ANGERA	FAVOREVOLE 66023 del 24/07/2012
ARSAGO SEPRIO	FAVOREVOLE 64190 del 18/07/2012
BARASSO	FAVOREVOLE 66090 del 24/07/2012
BINAGO	FAVOREVOLE 65430 del 23/07/2012
BESOZZO	FAVOREVOLE 23/07/2012 66994 DEL 26/07/2012
BODIO LOMNAGO	FAVOREVOLE 65648 del 23/07/2012
BREBBIA	FAVOREVOLE 66084 del 24/07/2012
BRUNELLO	FAVOREVOLE 66484 del 25/07/2012
BUGUGGIATE	FAVOREVOLE 65046 del 19/07/2012
BUSTO ARSIZIO	FAVOREVOLE 64635 del 19/07/2012
CADREZZATE	FAVOREVOLE 65833 del 24/07/2012
CARAVATE	FAVOREVOLE 65775 del 24/07/2012
CARONNO PERTUSELLA	FAVOREVOLE 65778 del 24/07/2012
CARONNO VARESINO	FAVOREVOLE 66252 del 25/07/2012
CASALE LITTA	FAVOREVOLE 66483 del 25/07/2012
CASCIAGO	FAVOREVOLE 66086 del 24/07/2012
CASORATE SEMPIONE	FAVOREVOLE 24/07/2012 66992 del 26/07/2012
CASTANO PRIMO	FAVOREVOLE 64958 del 19/07/2012
CAVARIA CON PREMEZZO	FAVOREVOLE 66606 del 25/07/2012
CESATE	FAVOREVOLE 66478 del 25/07/2012
CISLAGO	FAVOREVOLE 66298 del 25/07/2012
COCQUIO TREVISAGO	FAVOREVOLE 65562 del 23/07/2012
COMABBIO	FAVOREVOLE 66083 del 24/07/2012
COMERIO	FAVOREVOLE 66479 del 25/07/2012
DAVERIO	FAVOREVOLE 65519 del 23/07/2012
FAGNANO OLONA	FAVOREVOLE 64133 del 17/07/2012
FERNO	FAVOREVOLE 25/07/2012 67378 del 27/07/2012
GALLARATE	FAVOREVOLE 65238 del 20/07/2012
GALLIATE LOMBARDO	FAVOREVOLE 66605 del 25/07/2012

GARBAGNATE MILANESE	FAVOREVOLE 65960 del 24/07/2012
GEMONIO	FAVOREVOLE 63319 del 16/07/2012
GERENZANO	FAVOREVOLE 65338 del 23/07/2012
GORLA MAGGIORE	FAVOREVOLE 65172 del 20/07/2012
ISPRA	FAVOREVOLE 24/07/2012 66985 del 26/07/2012
JERAGO CON ORAGO	FAVOREVOLE 66623 del 25/07/2012
LEGGIUNO	FAVOREVOLE 66254 del 25/07/2012
LIMIDO COMASCO	FAVOREVOLE 65987 del 24/07/2012
LOZZA	FAVOREVOLE 66257 del 25/07/2012
LUVINATE	FAVOREVOLE 25/07/2012 67587 del 30/07/2012
MERCALLO	FAVOREVOLE 65556 del 23/07/2012
MORNAGO	FAVOREVOLE 63782 del 17/07/2012
NERVIANO	FAVOREVOLE 66610 del 25/07/2012
NOSATE	FAVOREVOLE 65246 del 20/07/2012
OGGIONA SANTO STEFANO	FAVOREVOLE 66604 del 25/07/2012
ORIGGIO	FAVOREVOLE 66169 del 25/07/2012
SANGIANO	FAVOREVOLE 65517 del 23/12/2012
SARONNO	FAVOREVOLE 66108 del 24/07/2012
SOLARO	FAVOREVOLE 65535 del 23/07/2012
SOLBIATE OLONA	FAVOREVOLE 65047 del 19/07/2012
TERNATE	FAVOREVOLE 66608 del 25/07/2012
TURATE	FAVOREVOLE 65933 del 24/07/2012
UBOLDO	FAVOREVOLE 66300 del 25/07/2012
VARANO BORGHI	FAVOREVOLE 66256 del 25/07/2012
VARESE	FAVOREVOLE 23/07/2012 66738 del 26/07/2012
VENEGONO SUPERIORE	FAVOREVOLE 65429 del 23/07/2012
VERGIATE	FAVOREVOLE 65320 del 20/07/2012
VIZZOLA TICINO	FAVOREVOLE 65449 del 23/07/2012



Il Presidente apre i lavori della Conferenza dei Servizi ringraziando tutti i presenti per la collaborazione data agli uffici provinciali sin dall'inizio del percorso volto alla definizione della proposta dei limiti amministrativi. Tale percorso è iniziato nel marzo scorso con l'informativa a tutti i soggetti interessati della volontà della Provincia di Varese di eseguire tale attività nell'ambito del Progetto "Data base Topografico – Aggregazione Provincia di Varese" (approvato dalla Regione Lombardia) a cui è seguita la predisposizione della proposta dei limiti amministrativi da parte dell'ufficio SIT, anche a seguito di vari contatti con i Comuni interessati.

In data 29 giugno 2012 si è svolta la Conferenza preliminare, come da verbale allegato alla convocazione della presente Conferenza; le osservazioni e le richieste di modifiche formulate in quella sede sono state tutte concordate dai Comuni interessati e recepite nella proposta attuale, che contiene anche un'ultima modifica proposta dal Comune di Lainate, concordata con il Comune di Origgio.

A questo punto i presenti esprimono il loro parere sulla proposta di limiti amministrativi come segue:

BARDELLO	favorevole
BESNATE	favorevole
BREGANO	favorevole
CAIRATE	favorevole
CARDANO AL CAMPO	favorevole ad eccezione del tratto con Samarate, rispetto al quale esprime parere contrario
CASSANO MAGNAGO	favorevole
CASTELLO CABIAGLIO	favorevole
CASTELSEPRIO	favorevole
CASTRONNO	favorevole
CERRO MAGGIORE	favorevole
CROSIO DELLA VALLE	favorevole
GOLASECCA	favorevole
GORLA MINORE	evidenzia che alcuni tratti del proprio confine non sembrano coerenti con le mappe catastali e conseguentemente vorrebbe discuterne con i Comuni interessati.
INARZO	favorevole
LAVENO MOMBELLO	favorevole
MALGESSO	favorevole
MALNATE	favorevole
MORAZZONE	favorevole
OSMATE	favorevole
SAMARATE	favorevole

SOMMA LOMBARDO	favorevole
SUMIRAGO	favorevole
TAINO	favorevole
VEDANO OLONA	favorevole

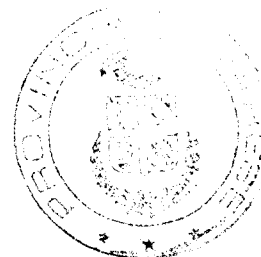
Il Presidente, preso atto che l'unica situazione irrisolta è quella relativa alla segnalazione del Comune di Gorla Minore, evidenziato che non sono presenti i Comuni interessati dalle eventuali modifiche, e che oggetto della Conferenza dei Servizi non sono i singoli tratti ma l'insieme dei confini amministrativi, sottolinea l'impossibilità di sottoporre a valutazione in questa sede eventuali nuove proposte e conseguentemente comunica **l'approvazione a prevalenza delle posizioni espresse dei limiti amministrativi proposti**, come riportati nell' Allegato A.

Fatta salva la suddetta approvazione, il Presidente sottolinea comunque la possibilità che il Comune di Gorla Minore prenda contatti con i Comuni limitrofi e presenti proposte di modifica, concordandole con gli stessi, a breve e comunque prima che la Provincia concluda formalmente l'iter di approvazione dei limiti. Ciò affinché tale modifiche possano essere recepite; diversamente, ribadisce che i confini che verranno approvati saranno quelli esaminati favorevolmente dalla presente Conferenza.

Del che si è redatto il presente verbale, che letto e approvato, viene come appresso sottoscritto.

Il Presidente della Conferenza dei Servizi
 Arch. Silvio Landonio

Il verbalizzante
 Dott.ssa Margherita Sciacca




COMUNE DI GORLA MINORE

27 AGO. 2012

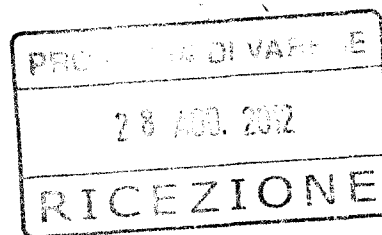
Provincia di VARESE

ALLEGATO C



7.6

TER



Prot. n. 09099
Via Fax

Gorla Minore, li 16/08/2012

PROVINCIA di VARESE
PROTOCOLLO GENERALE
n. 0074490 del 28/08/2012
Classificazione: 7.6

Spett.le
Provincia di Varese
lettore Territorio e Urbanistica
Via Libertà, 1
1100 - Varese
Fax 0332-252.804



Oggetto: Conferenza dei Servizi - Progetto Database Topografico - Verifica limiti amministrativi proposti per cartografia tecnica regionale.

Facendo seguito alla Vostra comunicazione del 30/07/2012, pervenuta il 31/07/2012 prot. n. 84/1, si comunica che a seguito di intercorsi colloqui con i comuni limitrofi e contermini, alle verifiche eseguite sulle mappe catastali e prendendo atto del verbale trasmesso, oltre che delle dichiarazioni rilasciate dai comuni sopra descritti, si esprime parere favorevole all'adozione dei limiti amministrativi proposti.

Distinti saluti.



Il Responsabile
~~AREA TERRITORIO - ECOLOGIA~~
Arch. Roberto Ferioli

SETTORE TERRITORIO E URBANISTICA
Pervenuta il 29 AGO 2012
Assog. a
SCIACCA / QUADRELLI
Via
Consig.

OK

Via Roma n. 56 - 21055 GORLA MINORE
P. IVA 00226510121
Tel. 0331 607220 Fax 0331 607251
E mail: ecologia@comune.gorlaminore.va.it