






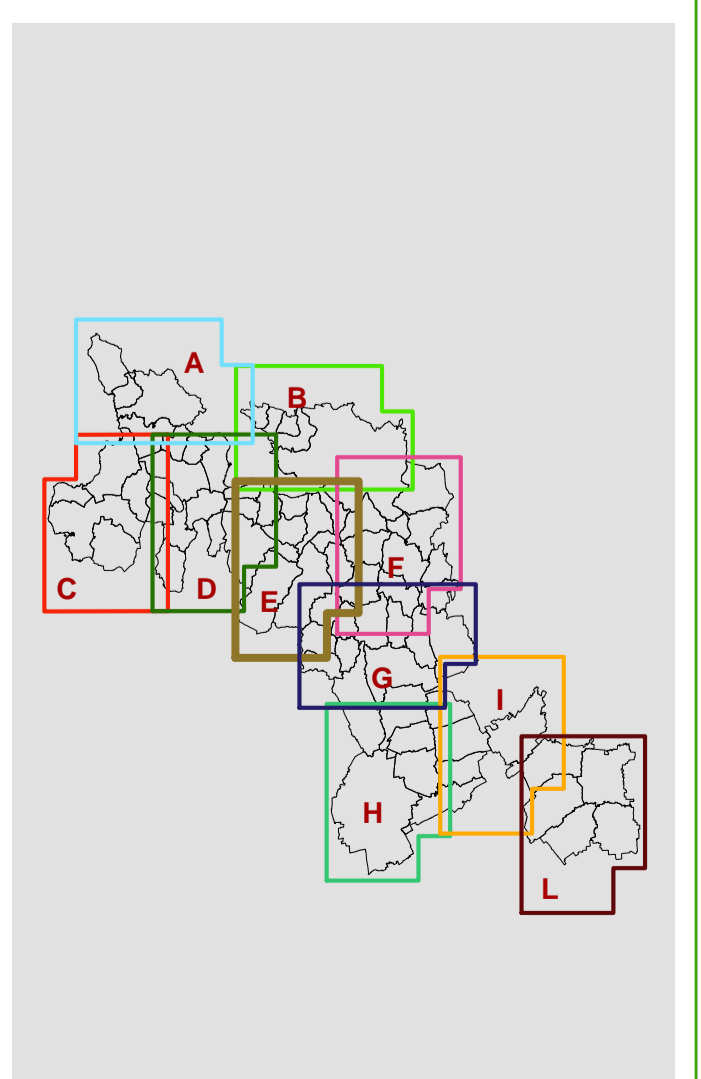



PIANO DI INDIRIZZO FORESTALE
 L.R. 05/12/2008 n. 31 - art. 47
PERIODO DI VALIDITA' 2010 - 2025

Tav.9 E - Carta delle trasformazioni ammesse

Legenda

-  Boschi interessati da previsioni urbanistiche
-  Boschi non trasformabili per trasformazioni ordinarie a fini urbanistici (art.27 e 29 NTA), di tipo areale (art.30 NTA) e speciali (art. 31 NTA)
-  Boschi trasformabili ai sensi dell'art.30 NTA - trasformazioni di tipo areale
-  Superficie boscata compresa nelle previsioni del Piano Cave Provinciale (DCR 698 del 30/09/2008)
-  Superficie boscata (L.R. 31/08 art. 43)



Varese, gennaio 2011 SCALA 1:10.000

Tecnici incaricati:
 Carughi A., Gallinero N.,
 Laroux G., Pasi V.,
 Radizzani F.

Coordinamento:
 ARCA AMBIENTE E
 MARKETING DEL TERRITORIO
 SETTORE POLITICHE PER L'AGRICOLTURA
 E GESTIONE FAUNISTICA - COMMERCIO