

**Piano Territoriale  
di Coordinamento Provinciale**




**Stabilimento  
"BENASEDO"  
di Caronno Pertusella**

**Legenda**






**Attività o stabilimenti R.I.R.  
(D.Lgs. 334/99)**

-  Art. 5.2
-  ex Art. 5.3
-  Art. 6
-  Art. 8
-  Confine stabilimento











**Zone di impatto**

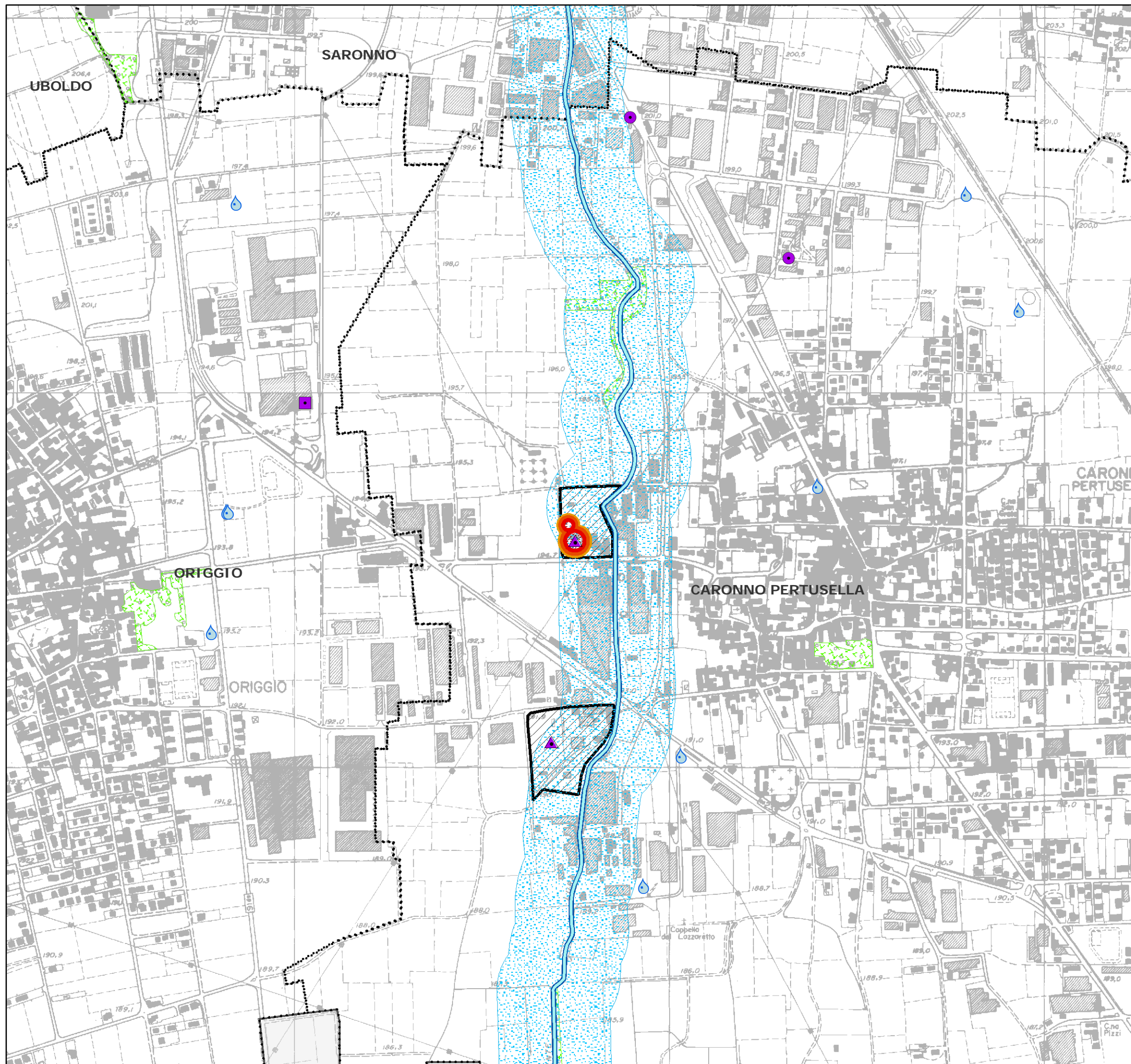
-  Zona ad elevata letalità
-  Zona a rischio di lesioni irreversibili
-  Zona a rischio di lesioni reversibili

**Elementi ambientali vulnerabili**

-  Alberi monumentali
-  Pozzi ad uso potabile
-  Monumenti naturali
-  Corsi d'acqua
-  Parchi locali di interesse sovracomunale

**S.I.B.A (D.Lgs. 42/04)**

-  Vincolo sui corsi d'acqua art. 142 lett. c)
-  Parchi istituiti art. 142 lett. f)
-  Vincolo sui laghi art. 142 lett. b)
-  Riserve art. 142 lett. f)
-  Vincolo boschivo art. 142 lett. g)
-  Zone umide art. 142 lett. i)
-  Usi civici art. 142 lett. h)
-  Beni ambientali art. 136
-  Confini comunali
-  Confine provinciale





**Piano Territoriale di Coordinamento Provinciale**

**Stabilimento "BENASEDO" di Caronno Pertusella**

**Legenda**

Attività o stabilimenti R.I.R (D.Lgs. 334/99)

- Art. 5.2
- ex Art. 5.3
- ▲ Art. 6
- Art. 8
- ▭ Confine stabilimento

Categorie territoriali compatibili (D.M. 09/05/2001)

| CLASSE DI PROBABILITÀ DEGLI EVENTI  | CATEGORIA DI EFFETTI |                       |                     |
|-------------------------------------|----------------------|-----------------------|---------------------|
|                                     | Elevata letalità     | Lesioni irreversibili | Lesioni reversibili |
| < 10 <sup>-4</sup>                  | DEF                  | BCDEF                 | ABCDEF              |
| 10 <sup>-4</sup> - 10 <sup>-3</sup> | EF                   | CDEF                  | BCDEF               |
| 10 <sup>-3</sup> - 10 <sup>-2</sup> | F                    | DEF                   | CDEF                |
| > 10 <sup>-2</sup>                  | F                    | EF                    | DEF                 |

**Categorie territoriali**

- ▨ ABCDEF
- ▨ DEF
- ▨ BCDEF
- ▨ EF
- ▨ CDEF
- ▨ F

**Elementi territoriali vulnerabili**

- 🏠 Asili
- 🏫 Altre scuole
- 🎓 Scuole superiori
- 🏥 Case di cura
- 🏥 Ospedali
- 🎬 Cinema e teatri
- 🏪 Grandi strutture di vendita

**ferrovie**

- 🚊 Linea da riqualificare
- 🚊 Linea esistente
- 🚊 Linea storica
- 🚊 Progetto

**stazioni**

- ⊗ A
- ⊗ B1
- ⊗ B2
- ⊗ C

**strade esistenti**

- 🛣️ Autostrada
- 🛣️ Statali
- 🛣️ Provinciali
- 🛣️ Locali

**strade in progetto**

- 🛣️ Autostrada in progetto
- 🛣️ Autostrada in riqualifica
- 🛣️ Altre strade in progetto
- 🛣️ Altre strade in riqualifica

**reti tecnologiche**

- 🏭 Depuratori
- 🚰 Acquedotti
- 🚰 Fognature
- 🚰 Collettori
- 🛢️ Oleodotti
- 🛢️ Metanodotti
- ⚡ Linee elettriche in media tensione
- ⚡ Linee elettriche in alta tensione

- ⋯ Confini comunali
- ▭ Confine provinciale

