


Data: 10/04/2026

Scala: 1:50.000


ALL-ATO

Legenda


Sistemi territoriali del PTR

-  Sistema Territoriale della Montagna
-  Sistema Territoriale Appennino Lombardo-Oltrepò pavese
-  Sistema Territoriale pedemontano
-  Sistema Territoriale della Pianura
-  Sistema metropolitano
-  Sistema Territoriale delle valli fluviali e del fiume PO
-  Sistema Territoriale dei Laghi

Ambiti Territoriali Omogenei

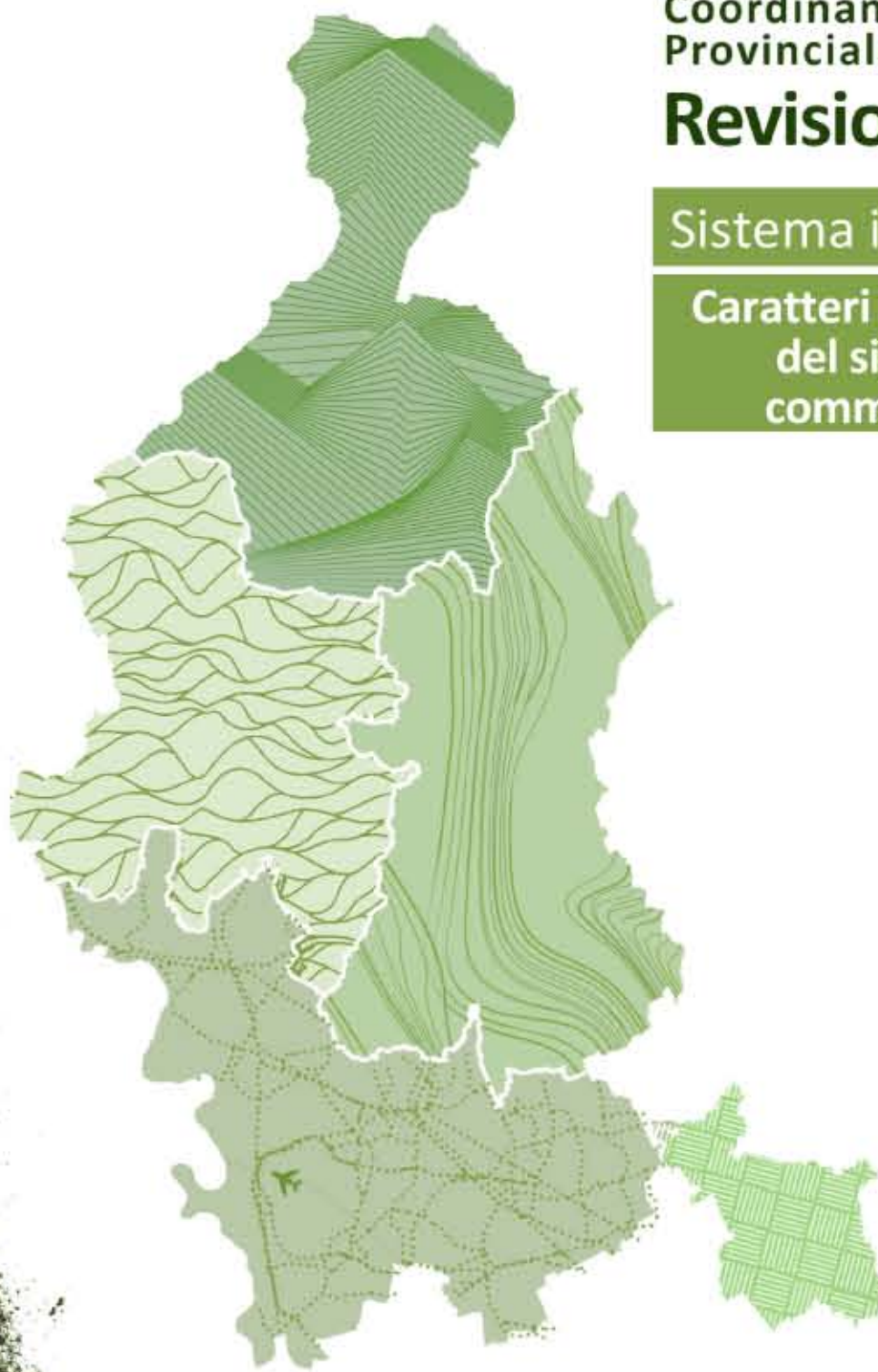
-  Ambiti Territoriali Omogenei del PTR

Ambiti di paesaggio

-  Perimetro degli Ambiti di Paesaggio

Riferimenti territoriali

-  Corpi idrici
-  Confini comunali
-  Confini provinciali
-  Confine regionale




Data: 10/04/2026

Scala: 1:50.000


ALL-COM1

Legenda

Distretti urbani del Commercio (DUC)


 Distretti urbani del Commercio (DUC)


Distretti Diffusi di rilevanza Intercomunale (DID)


 Comuni capofila

 Comuni partner

Grandi Strutture di Vendita - Centri commerciali

 da 1.500 a 2.500 mq

 da 2.500 a 5.000 mq


 da 5.000 a 10.000 mq


 oltre i 10.000 mq

Grandi Strutture di Vendita


 da 1.500 a 2.500 mq


 da 2.500 a 5.000 mq

 da 5.000 a 10.000 mq

 oltre i 10.000 mq

Medie Strutture di Vendita

 meno di 500 mq


 da 500 a 1.500 mq


 da 1.500 a 2.500 mq

Sistema infrastrutturale

 Autostrade


 Viabilità principale

 Nuove autostrade


 Nuove strade principali

 Rete ferroviaria esistente

 Stazioni ferroviarie

 Rete ferroviaria in progetto/da riqualificare


Riferimenti territoriali

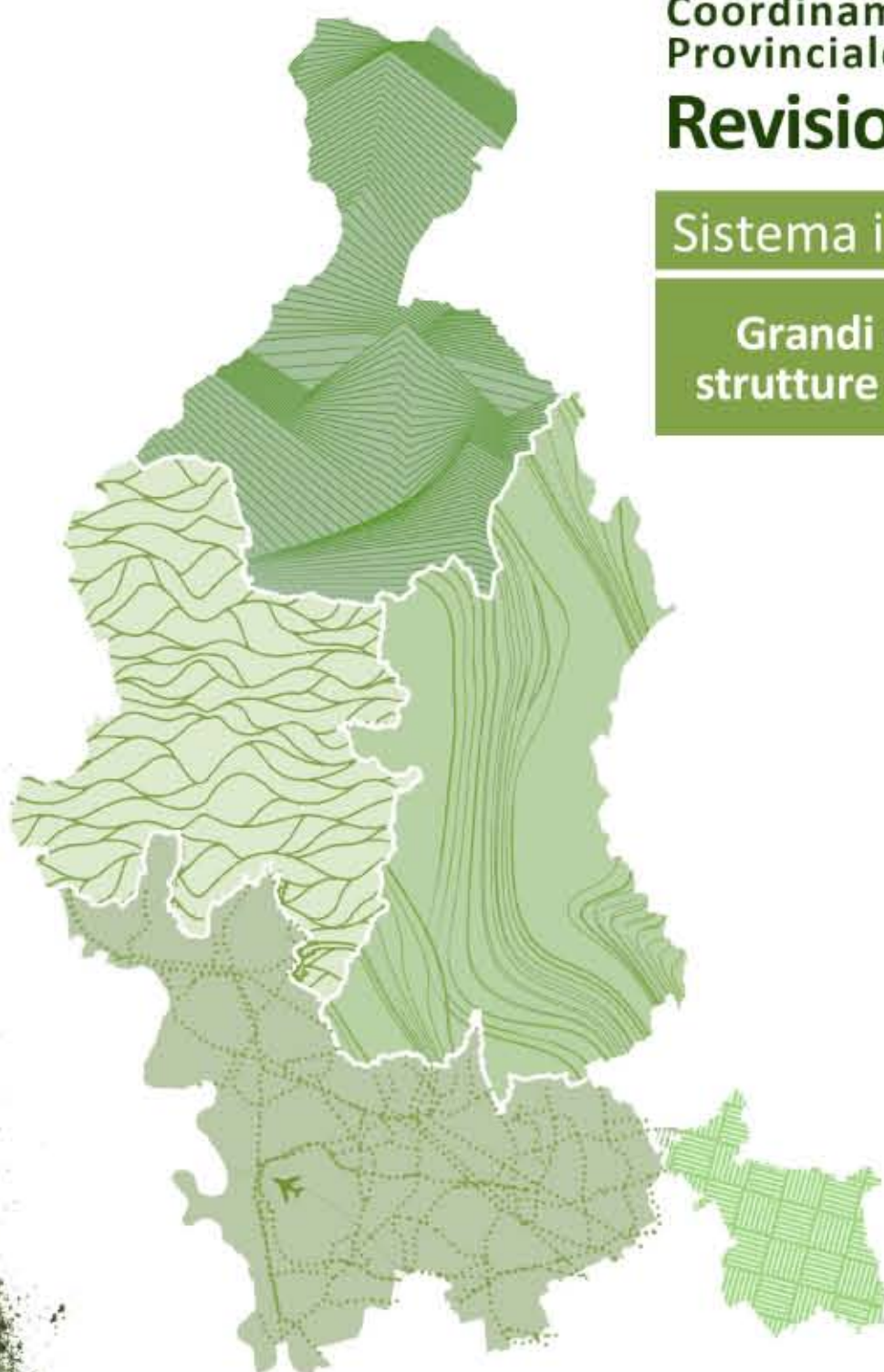
 Corpi idrici

 Confini comunali

 Ambiti Territoriali Omogenei

 Confini provinciali

 Confine regionale



Data: 11/04/2026

Scala: 1:75.000






ALL-COM2

Legenda













Grandi Strutture di Vendita

-  Centri commerciali
-  Grandi Strutture di Vendita
-  Comuni con 1 GSV
-  Comuni con 2 GSV
-  Comuni con 3 GSV
-  Comuni con oltre 3 GSV

Medie Strutture di Vendita

-  Medie Strutture di Vendita
-  Comuni con fino 5 MSV
-  Comuni con tra 5 e 15 MSV
-  Comuni con tra 15 e 30 MSV
-  Comuni con oltre 30 MSV

Riferimenti territoriali

-  Corpi idrici
-  Rete ferroviaria esistente
-  Rete ferroviaria in progetto/da riqualificare
-  Stazioni ferroviarie
-  Autostrade
-  Viabilità principale
-  Nuove autostrade
-  Nuove strade principali
-  Confini comunali
-  Ambiti Territoriali Omogenei
-  Confini provinciali
-  Confine regionale



Data: 11/04/2026

Scala: 1:75.000

ALL-COM3

Legenda

Grandi Strutture di Vendita

- Centri commerciali
- Grandi Strutture di Vendita

Densità della superficie delle grandi strutture di vendita per popolazione residente

- meno di 0,5 mq/ab
- tra 0,5 e 1,5 mq/ab
- tra 1,5 e 3 mq/ab
- oltre 3 mq/ab

Medie Strutture di Vendita

- Medie Strutture di Vendita

Densità della superficie delle medie strutture di vendita per popolazione residente

- meno di 0,5 mq/ab
- tra 0,5 e 1 mq/ab
- tra 1 e 2,5 mq/ab
- oltre 2,5 mq/ab

Riferimenti territoriali

- Corpi idrici
- + + + Rete ferroviaria esistente
- + + + Rete ferroviaria in progetto/da riqualificare
- T Stazioni ferroviarie
- Autostrade
- Viabilità principale
- Nuove autostrade
- Nuove strade principali
- Confini comunali
- Ambiti Territoriali Omogenei
- Confini provinciali
- Confine regionale




Data: 11/04/2026

Scala: 1:75.000

ALL-COM4

Legenda




Distretti urbani del Commercio (DUC)

 Distretti urbani del Commercio (DUC)

Distretti Diffusi di rilevanza Intercomunale (DID)

-  comuni capofila
-  comuni partner
-  Alto Olona
-  Distretto commerciale dei Castelli Viscontei
-  Distretto del commercio dei due laghi
-  Distretto del commercio del buon cammino
-  Distretto del commercio del Ceresio-Tresa
-  Distretto del commercio del medio Olona
-  Distretto del commercio del medio Verbano
-  Distretto del commercio dell'alto Verbano
-  Distretto del commercio della Valceresio
-  Distretto del commercio della Valganna Valmarchirolo
-  Distretto del commercio di Malpensa sud
-  Distretto delle antiche brughiere
-  Distretto diffuso del commercio del Verbano
-  La Valle dell'Arno
-  Malpensa nord – Ticino

Riferimenti territoriali

-  Corpi idrici
-  Rete ferroviaria esistente
-  Rete ferroviaria in progetto/da riqualificare
-  Stazioni ferroviarie
-  Autostrade
-  Viabilità principale
-  Nuove autostrade
-  Nuove strade principali
-  Confini comunali
-  Ambiti Territoriali Omogenei
-  Confini provinciali
-  Confine regionale



Data: 12/02/2025

Scala: 1:50.000

Atto di Approvazione

TAV SE

Legenda

SE

Erogazione potenziale

Valori

0

1

2

3

4

5

SE CULTURALI

patrimonio culturale e naturale

Valori normalizzati

0

100

SE CULTURALI

fruizione

Valori normalizzati

0

100

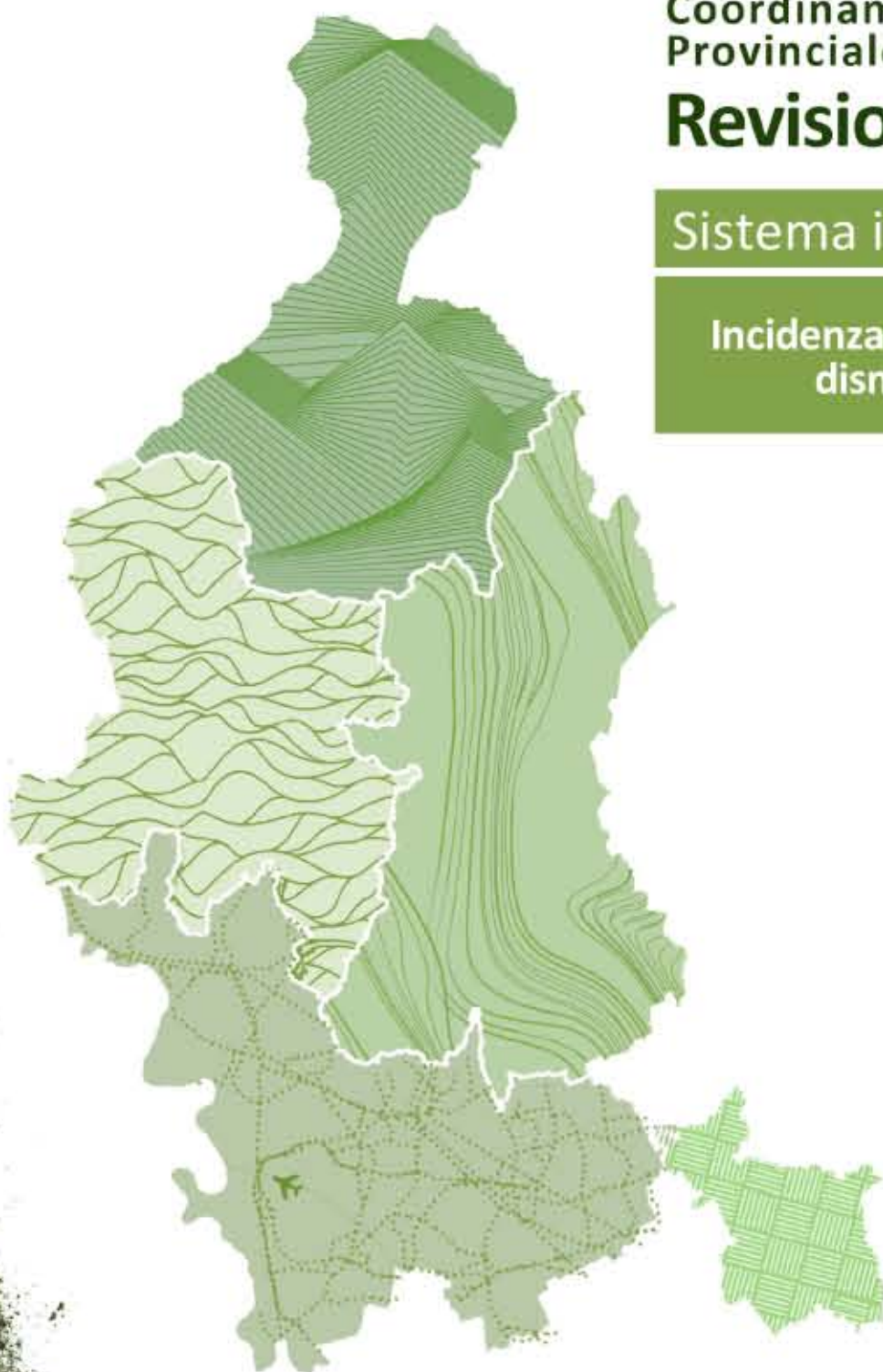
SE CULTURALI

senso di appartenenza e di identità

Valori normalizzati

0

100



Data: 11/04/2026

Scala: Fuori scala

ALL-RIG

Incidenza delle aree dismesse su superficie urbanizzata - totale aree dismesse

Legenda

- Aree dismesse

Incidenza delle aree dismesse su superficie urbanizzata

- meno di 1%
- tra 1% e 4%
- tra 4% e 8%
- oltre il 8%

Incidenza delle aree dismesse su superficie urbanizzata - aree dismesse con superficie superiore a 10.000 mq

Legenda

- Aree dismesse > 10.000 mq

Incidenza delle aree dismesse (>10.000 mq) su superficie urbanizzata

- meno di 1%
- tra 1% e 4%
- tra 4% e 8%
- oltre il 8%

Incidenza delle aree dismesse su superficie urbanizzata - aree dismesse con superficie superiore a 30.000 mq

Legenda

- Aree dismesse > 30.000 mq

Incidenza delle aree dismesse (>30.000 mq) su superficie urbanizzata

- meno di 1%
- tra 1% e 4%
- tra 4% e 8%
- oltre il 8%

PTCP

**Piano
Territoriale di
Coordinamento
Provinciale**

Revisione 2026

Rischio

**Rischio PGRA
Idrostrutture**



Data: 13/04/2026

Scala: 1:225.000

ALL-RIS

ALLEGATO 1

Piano di Gestione del Rischio Alluvioni - Mappa del Rischio -

Legenda

Rischio massimo degli elementi esposti puntiformi

-  R1 - Rischio moderato
-  R2 - Rischio medio
-  R3 - Rischio elevato
-  R4 - Rischio molto elevato







Rischio degli elementi esposti lineari

-  R1 - Rischio moderato
-  R2 - Rischio medio
-  R3 - Rischio elevato
-  R4 - Rischio molto elevato

Rischio massimo degli elementi esposti poligonali

-  R1 - Rischio moderato
-  R2 - Rischio medio
-  R3 - Rischio elevato
-  R4 - Rischio molto elevato

Riferimenti territoriali

-  Tessuto residenziale denso, continuo mediamente denso, discontinuo (DUSAF5)
-  Confini comunali
-  Confini provinciali
-  Ambiti Territoriali Omogenei
-  Confine regionale
-  Corpi idrici

ALLEGATO 2a

Aree designate per l'estrazione di acqua per il consumo umano e Zone di protezione Idrostruttura Sotterranea Superficiale (ISS)

Legenda



Zone di riserva



Aree designate per l'estrazione di acqua per il consumo umano



Aree di ricarica

Riferimenti territoriali



Tessuto residenziale denso, continuo mediamente denso, discontinuo (DUSAF5)



Confini comunali



Confini provinciali



Ambiti Territoriali Omogenei



Confine regionale



Corpi idrici

ALLEGATO 2b

Aree designate per l'estrazione di acqua per il consumo umano e Zone di protezione Idrostruttura Sotterranea Intermedia (ISI)

Legenda



Aree designate per l'estrazione di acqua per il consumo umano



Aree di ricarica

Riferimenti territoriali



Tessuto residenziale denso, continuo mediamente denso, discontinuo (DUSAF5)



Confini comunali



Confini provinciali



Ambiti Territoriali Omogenei



Confine regionale



Corpi idrici

ALLEGATO 2c

Aree designate per l'estrazione di acqua per il consumo umano e Zone di protezione Idrostruttura Sotterranea Profonda (ISP)

Legenda



Zone di riserva



Aree designate per l'estrazione di acqua per il consumo umano

Riferimenti territoriali



Tessuto residenziale denso, continuo mediamente denso, discontinuo (DUSAF5)



Confini comunali



Confini provinciali



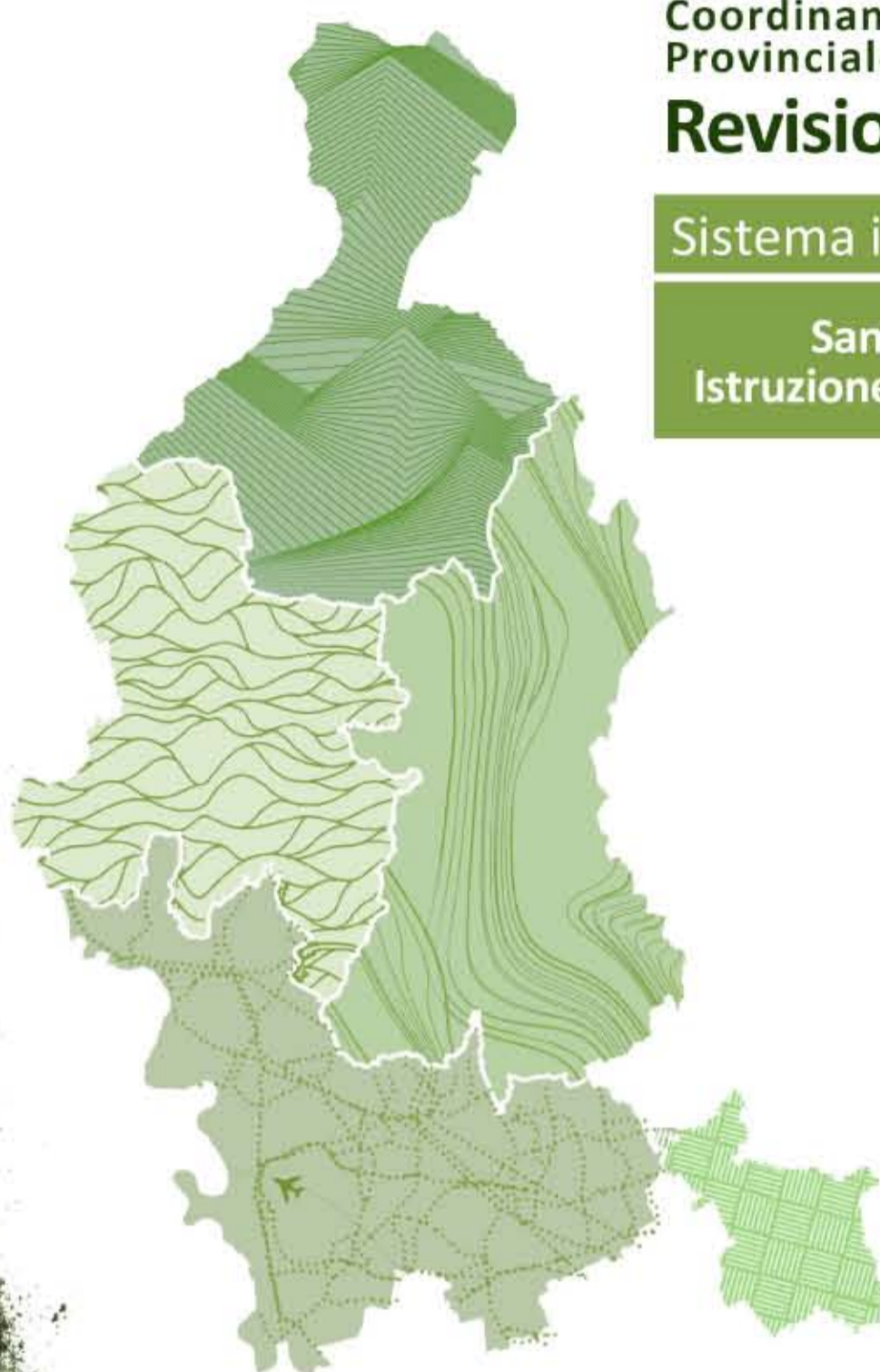
Ambiti Territoriali Omogenei



Confine regionale



Corpi idrici









Data: 11/04/2026

Scala: 1:75.000






ALL-SER1


Legenda

Strutture ospedaliere, sanitarie e assistenziali





-  Ospedali
-  Accordo di programma Nuovo Ospedale di Busto Arsizio/Gallarate
-  Assistenza territoriale
-  Diagnostica di laboratorio
-  Ricovero a ciclo diurno
-  Assistenza Anziani - RSA

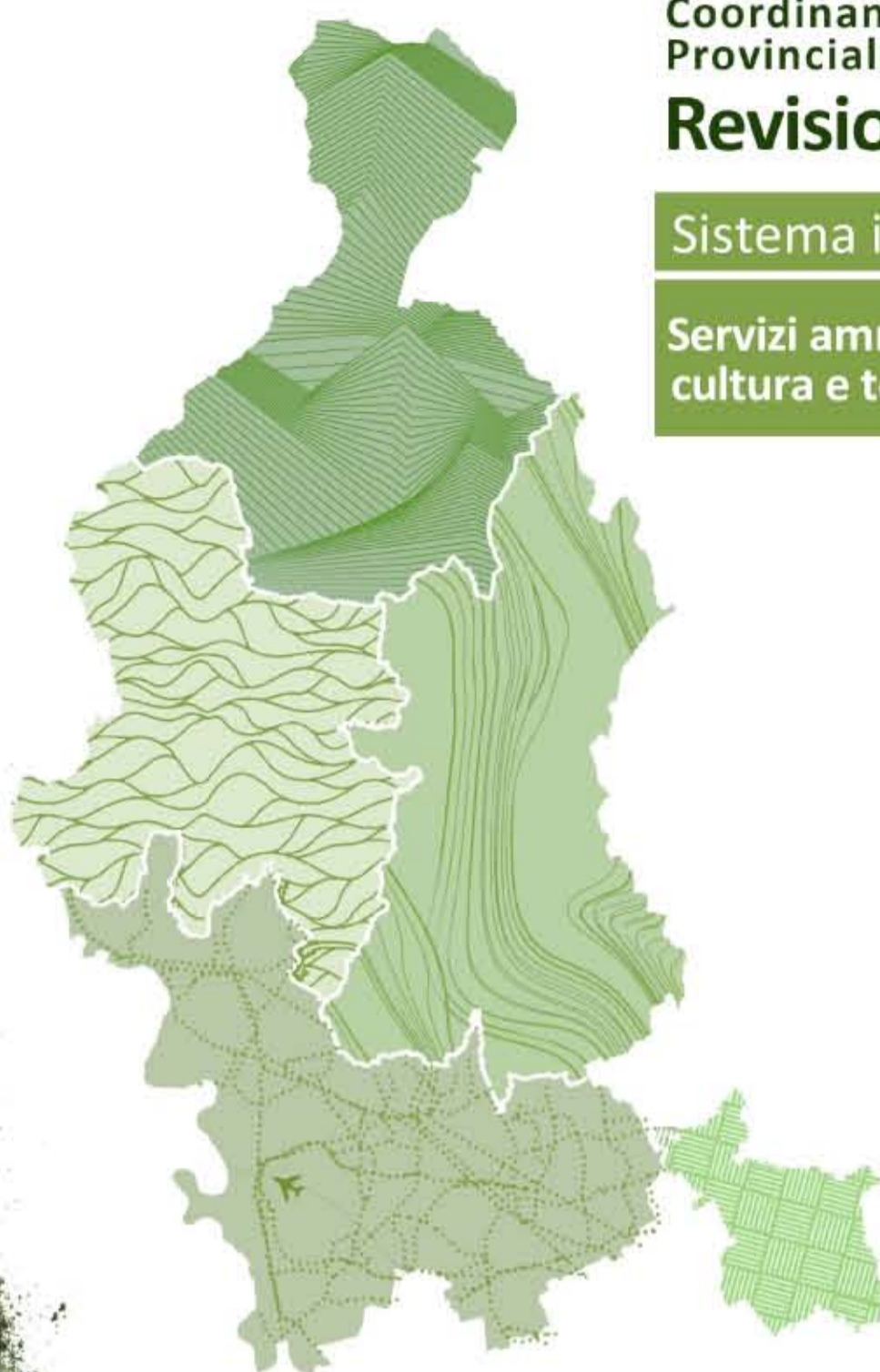
Università, ricerca e istruzione superiore

-  Sedi universitari e/o istituti di istruzione superiore
-  Centri di ricerca
-  Scuola Secondaria di secondo grado
-  Istituto Tecnico/ Professionale
-  Centro provinciale per l'istruzione degli adulti - CPIA

 Comuni con strutture sanitarie e/o servizi per l'istruzione

Riferimenti territoriali

-  Corpi idrici
-  Rete ferroviaria esistente
-  Rete ferroviaria in progetto/da riqualificare
-  Stazioni ferroviarie
-  Autostrade
-  Viabilità principale
-  Nuove autostrade
-  Nuove strade principali
-  Confini comunali
-  Ambiti Territoriali Omogenei
-  Confini provinciali
-  Confine regionale



Data: 11/04/2026

Scala: 1:75.000

ALL-SER2

Legenda





Servizi amministrativi

-  Prefettura
-  Tribunale
-  Giudice di Pace
-  Agenzia delle Entrate
-  Dogana
-  Forze dell'ordine
-  INAIL
-  INPS
-  Sede amministrativa Provincia/STER
-  Sede del Parco Regionale
-  Comunità montana

Riferimenti territoriali

-  Corpi idrici
-  Rete ferroviaria esistente
-  Rete ferroviaria in progetto/da riqualificare
-  Stazioni ferroviarie
-  Autostrade
-  Viabilità principale
-  Nuove autostrade
-  Nuove strade principali
-  Confini comunali
-  Ambiti Territoriali Omogenei
-  Confini provinciali
-  Confine regionale

Cultura e tempo libero

-  Musei (>5.000 visitatori/anno)
-  Centro congressi
-  Fiere
-  Impianti sportivi di interesse sovracomunale

Comuni con strutture sanitarie e/o servizi per l'istruzione