

Data: 09/04/2026

Scala: 1:50.000

TAV A1

Legenda

Insedimenti storici

Nuclei di antica formazione (PGT)

Manufatti storici (Repertori del
Paesaggio degli Approfondimenti
tematici del PTCP)

- Insediamento abitativo
- Insediamento difensivo
- Insediamento produttivo
- Insediamento religioso

Altri elementi della struttura territoriale (Approfondimenti tematici del PTCP)

Strada statale storica

Strada provinciale storica

Direttrici di viabilità storica

Linea ferroviaria storica

Itinerari turistico-didattici della
linea difensiva Cadorna 1911 - 1916

Elementi idrici superficiali

Laghi

Fiumi

Canali di rilevanza storico-
paesaggistica

Riferimenti territoriali

Autostrade

Viabilità principale

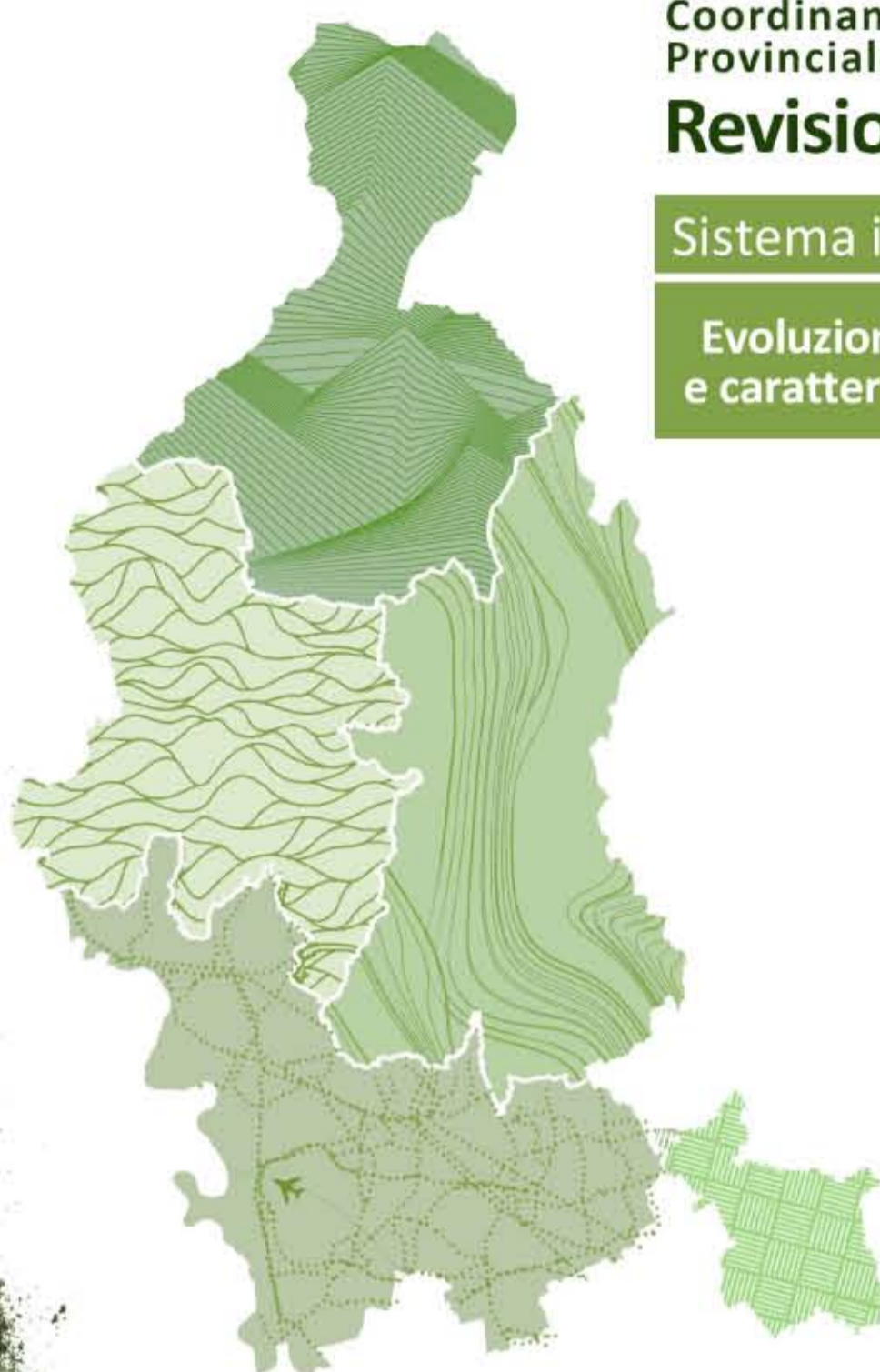
Rete ferroviaria esistente

Confini comunali

Ambiti Territoriali Omogenei

Confini provinciali

Confine regionale



Data: 10/04/2026

Scala: 1:75.000

TAV A2

Legenda

Evoluzione del sistema insediativo

- Aree urbanizzate al 1954
- Aree urbanizzate dal 1955 al 1980
- Aree urbanizzate dal 1981 al 2000
- Aree urbanizzate dal 2001 al 2012
- Aree urbanizzate dal 2013 al 2021

Caratteri insediativi

Residenza (densità della popolazione ab/kmq - dati ISTAT su sezioni censuarie 2021)

- 1 - 249
- 250 - 999
- 1000 - 1999
- 2000 - 3999
- 4000 - 7999
- oltre 8000

Attività economiche

- Insediamenti industriali, artigianali e commerciali
- Sedimi aeroportuali

Riferimenti territoriali

- Corpi idrici
- Autostrade
- Viabilità principale
- Rete ferroviaria esistente
- Confini comunali
- Ambiti Territoriali Omogenei
- Confini provinciali
- Confine regionale






Data: 10/04/2026

Scala: 1:50.000




TAV A3

Legenda




Università, ricerca e istruzione superiore

-  Sedi universitari e/o istituti di istruzione superiore
-  Centri di ricerca
-  Istituti scolastici per l'istruzione media superiore e formazione professionale

Strutture ospedaliere, sanitarie e assistenziali

-  Ospedali
-  Accordo di programma Nuovo Ospedale di Busto Arsizio/Gallarate
-  Altre strutture sanitarie e RSA

Cultura e tempo libero

-  Musei
-  Fiere
-  Centro congressi
-  Impianti sportivi di interesse sovracomunale

Accessibilità

-  Aeroporto di Malpensa
-  Terminal 1 e 2 dell'Aeroporto di Malpensa
-  Aeroporti minori
-  Volo a vela
-  Stazioni ferroviarie di livello A e B
-  Stazioni ferroviarie di livello C
-  Ambiti di accessibilità alle stazioni (400m classe A e B; 200m classe C)
-  Linee di navigazione
-  Scali
-  Porti Turistici

Riferimenti territoriali

-  Corpi idrici
-  Autostrade
-  Viabilità principale
-  Rete ferroviaria esistente
-  Confini comunali
-  Ambiti Territoriali Omogenei
-  Confini provinciali
-  Confine regionale





Data: 11/04/2026

Scala: 1:50.000


TAV A4

Legenda

Terminal intermodali e insediamenti logistici esistenti

-  Terminal intermodali
-  Insediamenti logistici esistenti con superficie operativa ≥ 10.000 mq (stima)


Aree di attenzione ambientale

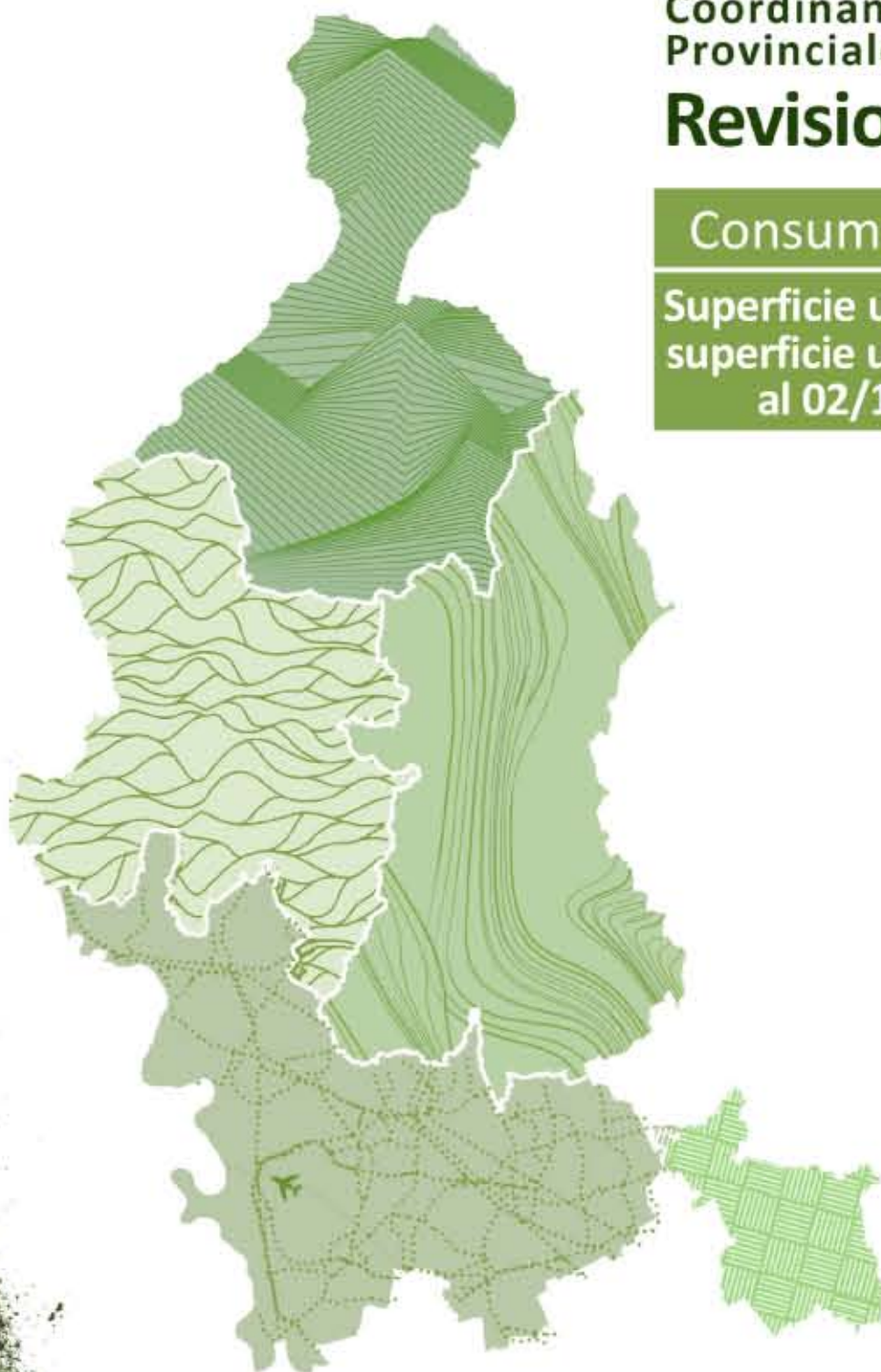
-  Rete Natura 2000, aree protette, vincoli ambientali, aree a rischio idrogeologico molto elevato, core areas e corridoi della rete ecologica

Sistema infrastrutturale

-  Autostrade
-  viabilità principale
-  Svincoli viabilistici della rete autostradale/superstradale
-  Nuove autostrade
-  Nuove strade principali
-  Rete ferroviaria esistente
-  Stazioni ferroviarie
-  Stazioni ferroviarie - Solo traffico merci
-  Rete ferroviaria in progetto/da riqualificare

Riferimenti territoriali

-  Corpi idrici
-  Confini comunali
-  Ambiti Territoriali Omogenei
-  Confini provinciali
-  Confine regionale



Data: 13/04/2026

Scala: 1:50.000

TAV A5

Legenda


Dati riferiti ai PGT al 02/12/2014



Ambiti di Trasformazione del DdP



Sup. Urbanizzata




Sup. Urbanizzabile



Aree dismesse (dato aggiornato al 2024)

Riferimenti territoriali



Confini comunali



Ambiti Territoriali Omogenei



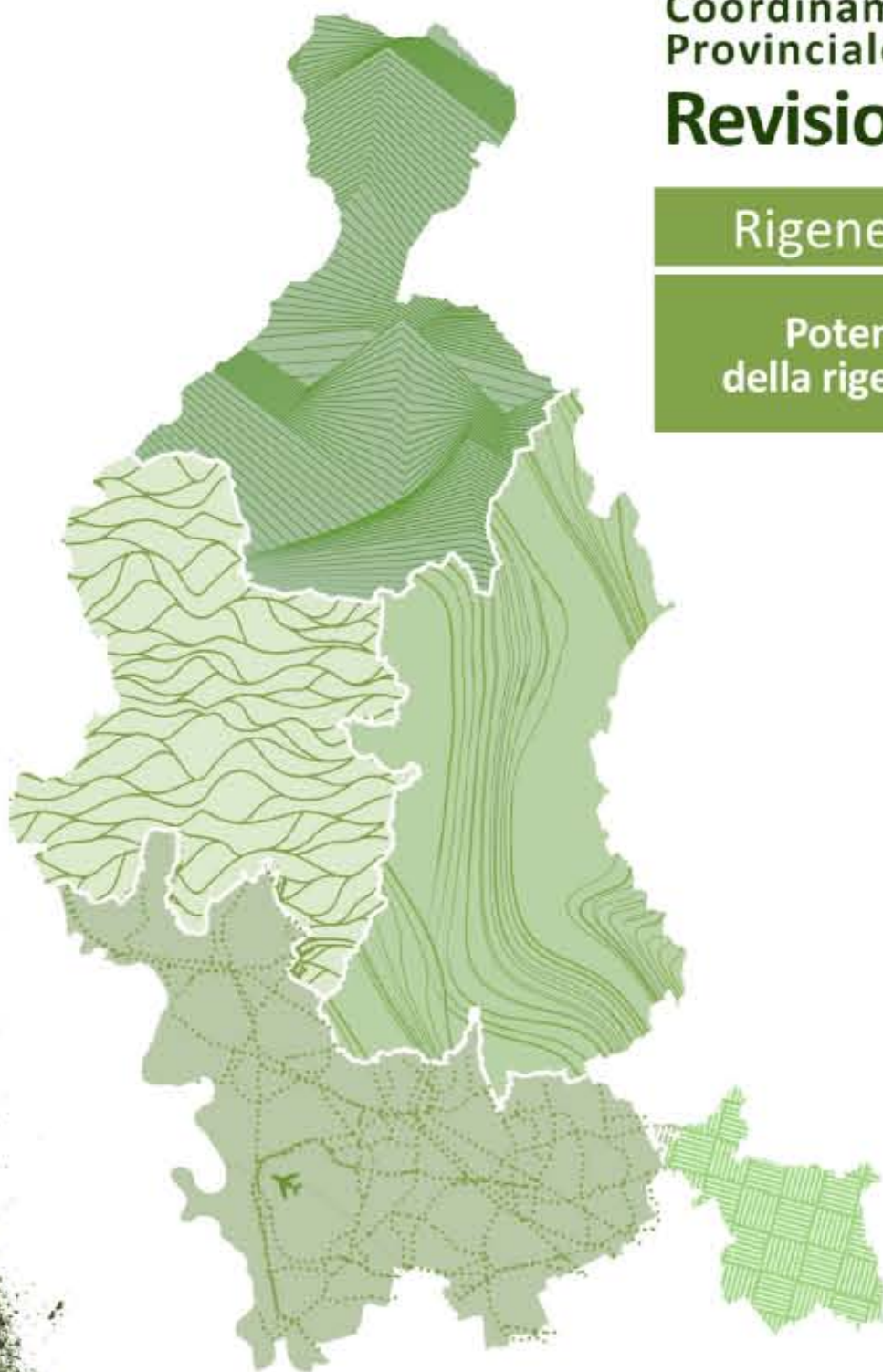
Confini provinciali



Confine regionale



Corpi idrici



Data: 10/04/2026

Scala: 1:50.000

TAV A6

Legenda

Aree dismesse per classe dimensionale

- meno di 5.000 mq
- tra 5.000 e 10.000 mq
- tra 10.000 e 30.000 mq
- oltre i 30.000 mq

Incidenza delle aree dismesse su superficie urbanizzata

- meno di 1%
- tra 1% e 4%
- tra 4% e 8%
- oltre il 8%

Riferimenti territoriali

- Corpi idrici
- Autostrade
- Viabilità principale
- Rete ferroviaria esistente
- Confini comunali
- Ambiti Territoriali Omogenei
- Confini provinciali
- Confine regionale



Data: 13/04/2026

Scala: 1:50.000

Atto di Approvazione

TAV A7

Legenda

Valore agricolo dei suoli

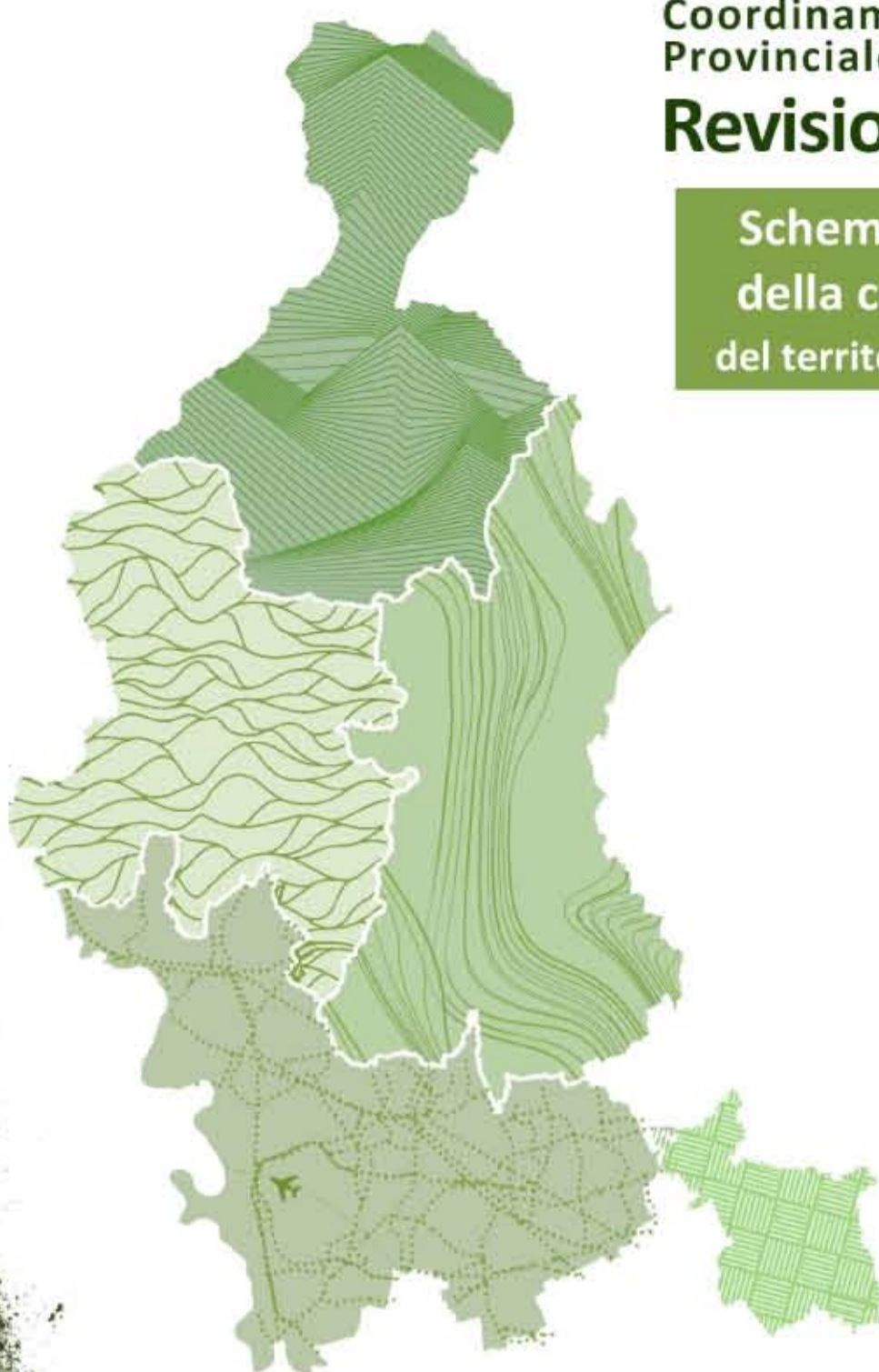
- Valore agricolo alto
- Valore agricolo moderato
- Valore agricolo basso

Aree agricole

- Aree di dimensioni significative alla scala di ATO
- Aree di minori dimensioni

Riferimenti territoriali

- Confini comunali
- Ambiti Territoriali Omogenei
- Confini provinciali
- Confine regionale
- Corpi idrici



Data: 13/04/2026

Scala: 1:50.000

TAV A8

Legenda

Scala di riferimento 1:10.000



Nodi strategici per le direttrici di connessione



Connessioni con le reti delle province limitrofe

Parchi ed elementi della Rete natura 2000



Parchi Regionali



Zone Speciali di Conservazione e Zone Protezione Speciale



Ambiti Prioritari di Intervento per la salvaguardia della biodiversità



Parchi Locali di Interesse Sovracomunale

Elementi della Rete Ecologica del Parco Lombardo del Ticino



Varchi da preservare



Matrice principale del fiume Ticino



Corridoi Fluviali



Aree naturali e para-naturali



Zone agricole



Aree critiche

Elementi primari della Rete Ecologica Regionale



Elementi di primo livello della RER



Elementi di secondo livello della RER



Varco da deframmentare



Varco da tenere



Varco da tenere e deframmentare



Corridoi regionali primari ad alta antropizzazione



Corridoi regionali primari a moderata-bassa antropizzazione

Ambiti delle Reti Ecologiche Locali



Varchi Rete Ecologia CM Valli del Verbano




Areali di connessione della Rete Campo dei Fiori - Ticino

Riferimenti territoriali



Confini comunali



Ambiti Territoriali Omogenei



Confini provinciali



Confine regionale



Corpi idrici



Idrografia



Data: 13/04/2026

Scala: 1:50.000

Atto di Approvazione

TAV A9

Legenda

PAI - Fasce Fluviali

- Limite tra la Fascia A e la Fascia B
- Limite tra la Fascia B e la Fascia C
- Limite esterno della Fascia C
- Limite tra la Fascia B e la Fascia C - progetto

PGRA - Reticolo principale fasciato (RP)

- Area interessata da alluvioni frequenti P3/H
- Area interessata da alluvioni poco frequenti P2/M
- Area interessata da alluvioni rare P1/L

PGRA - Reticolo secondario collinare e montano (RSCM)

- Area interessata da alluvioni frequenti P3/H
- Area interessata da alluvioni poco frequenti P2/M
- Area interessata da alluvioni rare P1/L

Riferimenti territoriali

- Confini comunali
- Ambiti Territoriali Omogenei
- Confini provinciali
- Confine regionale
- Corpi idrici

PAI - Quadro del Dissesto

- Frane, conoidi, esondazioni,
- Frane, conoidi, esondazioni, valanghe
- //// Frane, conoidi, esondazioni, valanghe
- ||||| Aree a rischio idrogeologico molto elevato (Titolo IV NdA PAI)

PGRA - Lago (ACL)

- Area interessata da allagamenti frequenti P3/H
- Area interessata da allagamenti poco frequenti P2/M
- Area interessata da allagamenti rari P1/L

PGRA - Reticolo secondario di pianura (RSP)

- Area interessata da alluvioni frequenti P3/H
- Area interessata da alluvioni poco frequenti P2/M